



КОМИТЕТ ПО ОХРАНЕ ОБЪЕКТОВ КУЛЬТУРНОГО НАСЛЕДИЯ РОСТОВСКОЙ ОБЛАСТИ

ПОСТАНОВЛЕНИЕ

от 14.10.2020 № 20/01-01/3644

г. Ростов-на-Дону

Об утверждении границ территории объекта археологического наследия федерального значения «Курганная группа «Дубовенький» (3 кургана)»

В соответствии с Федеральным законом от 25.06.2002 № 73-ФЗ «Об объектах культурного наследия (памятниках истории и культуры) народов Российской Федерации», приказом Министерства культуры Российской Федерации от 01.09.2015 № 2328 «Об утверждении перечня отдельных сведений об объектах археологического наследия, которые не подлежат опубликованию» комитет по охране объектов культурного наследия Ростовской области **п о с т а н о в л я е т :**

1. Утвердить границы территории объекта археологического наследия федерального значения «Курганная группа «Дубовенький» (3 кургана)» согласно приложению.

2. Установить, что приложение к настоящему постановлению опубликованию не подлежит.

3. Контроль за выполнением настоящего постановления возложить на заместителя председателя комитета по охране объектов культурного наследия Ростовской области – начальника отдела охраны объектов культурного наследия Коробову И.В.

Председатель комитета
по охране объектов культурного
наследия Ростовской области



И.В. Грунский

Приложение
к постановлению
комитета по охране объектов
культурного наследия
Ростовской области
от 14.10.2020 № 20/01-01/3644

ГРАНИЦЫ

территории объекта археологического наследия федерального значения
«Курганная группа «Дубовенький» (3 кургана)»

1. Таблица координат характерных точек границ территории объекта археологического наследия федерального значения «Курганная группа «Дубовенький» (3 кургана)»

Объект археологического наследия федерального значения «Курганная группа «Дубовенький» (3 кургана)» расположен по адресу: Ростовская область, Белокалитвинский район, 2,0 км к ССВ от х. Чернышова (местоположение: Ростовская область, Белокалитвинский район, в 3743 м к северо-востоку от ул. Центральная, 15, х. Чернышев, Белокалитвинского района, Ростовской области), состоит на государственной охране в соответствии с постановлением Главы Администрации Ростовской области от 21.02.1997 № 51 «О принятии на государственную охрану памятников истории и культуры области и мерах по их охране» (далее – объект археологического наследия).

Координаты характерных точек объекта археологического наследия определены на основании археологических полевых работ на территории объекта археологического наследия, проведенных на основании открытого листа от 05.06.2020 № 0670-2020, выданного Министерством культуры Российской Федерации.

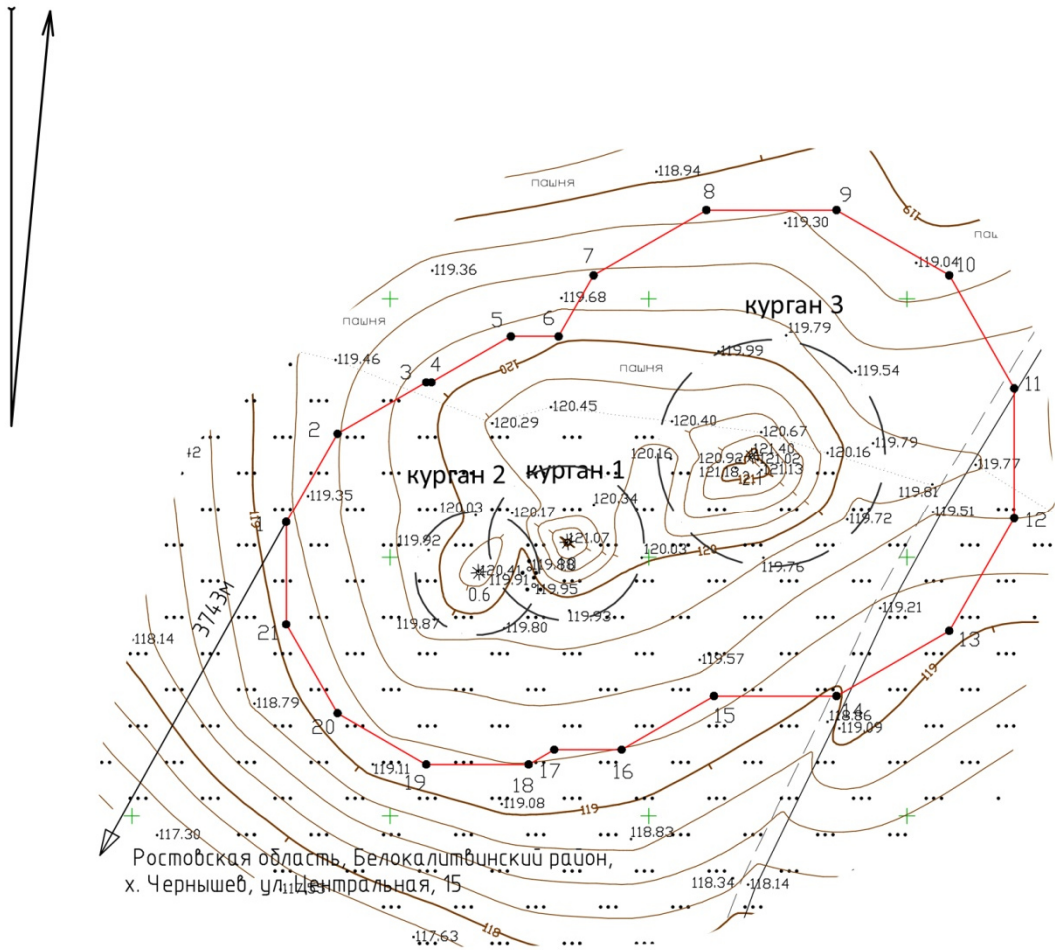
В состав объекта археологического наследия входят три кургана (далее – курган 1, курган 2, курган 3).

Таблица координат характерных точек границ территории кургана 1-3




Обозначение (номер) характерной точки	Координаты характерных точек в местной системе координат (МСК-61)		Координаты характерных точек во Всемирной геодезической системе координат (WGS-84)	
	Х	У	Северной широты	Восточной долготы
1	2	3	4	5
Точка 1	500306.860	2283329.880	47°56'07.384488	40°45'31.594854
Точка 2	500324.030	2283339.800	47°56'07.941337	40°45'32.070394
Точка 3	500333.940	2283356.970	47°56'08.263811	40°45'32.896265
Точка 4	500333.940	2283357.980	47°56'08.263906	40°45'32.944928
Точка 5	500342.810	2283373.350	47°56'08.552537	40°45'33.684222

1	2	3	4	5
Точка 6	500342.810	2283382.570	47°56'08.553405	40°45'34.128448
Точка 7	500354.590	2283389.360	47°56'08.935444	40°45'34.453947
Точка 8	500367.180	2283411.180	47°56'09.345121	40°45'35.503493
Точка 9	500367.180	2283436.360	47°56'09.347483	40°45'36.716689
Точка 10	500354.590	2283458.180	47°56'08.941901	40°45'37.769751
Точка 11	500332.780	2283470.770	47°56'08.236938	40°45'38.379384
Точка 12	500307.590	2283470.770	47°56'07.421361	40°45'38.382891
Точка 13	500285.780	2283458.180	47°56'06.71404	40°45'37.779339
Точка 14	500273.180	2283436.360	47°56'06.304046	40°45'36.729804
Точка 15	500273.180	2283412.670	47°56'06.301823	40°45'35.588416
Точка 16	500262.810	2283394.790	47°56'05.964394	40°45'34.728406
Точка 17	500262.810	2283381.740	47°56'05.963167	40°45'34.099656
Точка 18	500259.940	2283376.800	47°56'05.86978	40°45'33.862049
Точка 19	500259.940	2283356.970	47°56'05.867913	40°45'32.906639
Точка 20	500269.860	2283339.800	47°56'06.187475	40°45'32.077996
Точка 21	500287.030	2283329.880	47°56'06.742452	40°45'31.597638
Точка 1	500306.860	2283329.880	47°56'07.384488	40°45'31.594854

2. Схема границ территории объекта археологического наследия



Условные обозначения:

-  граница территории объекта археологического наследия с характерными точками и их номерами;
-  рельеф местности;
-  граница курганной насыпи.

Председатель комитета
по охране объектов культурного
наследия Ростовской области



И.В. Грунский