



КОМИТЕТ ПО ОХРАНЕ ОБЪЕКТОВ КУЛЬТУРНОГО НАСЛЕДИЯ РОСТОВСКОЙ ОБЛАСТИ

ПОСТАНОВЛЕНИЕ

от 14.10.2020 № 20/01-01/3641

г. Ростов-на-Дону

Об утверждении границ территории объекта археологического наследия федерального значения «Курганная группа «Голубинка» (7 курганов)»

В соответствии с Федеральным законом от 25.06.2002 № 73-ФЗ «Об объектах культурного наследия (памятниках истории и культуры) народов Российской Федерации», приказом Министерства культуры Российской Федерации от 01.09.2015 № 2328 «Об утверждении перечня отдельных сведений об объектах археологического наследия, которые не подлежат опубликованию» комитет по охране объектов культурного наследия Ростовской области **п о с т а н о в л я е т :**

1. Утвердить границы территории объекта археологического наследия федерального значения «Курганная группа «Голубинка» (7 курганов)» согласно приложению.

2. Установить, что приложение к настоящему постановлению опубликованию не подлежит.

3. Контроль за выполнением настоящего постановления возложить на заместителя председателя комитета по охране объектов культурного наследия Ростовской области – начальника отдела охраны объектов культурного наследия Коробову И.В.

Председатель комитета
по охране объектов культурного
наследия Ростовской области



И.В. Грунский

Приложение
к постановлению
комитета по охране объектов
культурного наследия
Ростовской области
от 14.10.2020 № 20/01-01/3641

ГРАНИЦЫ

территории объекта археологического наследия федерального значения
«Курганная группа «Голубинка» (7 курганов)»

1. Таблица координат характерных точек границ территории
объекта археологического наследия федерального значения
«Курганная группа «Голубинка» (7 курганов)»

Объект археологического наследия федерального значения «Курганная группа «Голубинка» (7 курганов)» расположен по адресу: Ростовская область, Белокалитвинский район, 1,0 км к Ю от х. Голубинки (местоположение: Ростовская область, Белокалитвинский район, в 719 м к юго-востоку от ул. Орлова, 10, х. Голубинка, Белокалитвинского района, Ростовской области), состоит на государственной охране в соответствии с постановлением Главы Администрации Ростовской области от 21.02.1997 № 51 «О принятии на государственную охрану памятников истории и культуры области и мерах по их охране» (далее – объект археологического наследия).

Координаты характерных точек объекта археологического наследия определены на основании археологических полевых работ на территории объекта археологического наследия, проведенных на основании открытого листа от 05.06.2020 № 0670-2020, выданного Министерством культуры Российской Федерации.

В состав объекта археологического наследия входят семь курганов (далее – курган 1, курган 2, курган 3, курган 4, курган 5, курган 6, курган 7).

Таблица координат характерных точек границ территории курганов 1-5

Обозначение (номер) характерной точки	Координаты характерных точек в местной системе координат (МСК-61)		Координаты характерных точек во Всемирной геодезической системе координат (WGS-84)	
	Х	У	Северной широты	Восточной долготы
1	2	3	4	5
Точка 1	491670.170	2284865.190	47°51'27.89039	40°46'46.666377
Точка 2	491689.660	2284876.440	47°51'28.522388	40°46'47.205124
Точка 3	491700.910	2284895.930	47°51'28.888299	40°46'48.141335
Точка 4	491700.910	2284917.970	47°51'28.890178	40°46'49.201652

1	2	3	4	5
Точка 5	491701.230	2284918.140	47°51'28.900554	40°46'49.20979
Точка 6	491709.530	2284932.530	47°51'29.170512	40°46'49.901026
Точка 7	491709.530	2284949.140	47°51'29.171925	40°46'50.700113
Точка 8	491703.250	2284959.970	47°51'28.969516	40°46'51.221925
Точка 9	491709.870	2284971.510	47°51'29.184835	40°46'51.776265
Точка 10	491709.870	2284996.690	47°51'29.186971	40°46'52.987646
Точка 11	491703.440	2285007.770	47°51'28.979723	40°46'53.521501
Точка 12	491705.660	2285007.770	47°51'29.051601	40°46'53.521222
Точка 13	491729.790	2285021.700	47°51'29.834049	40°46'54.188343
Точка 14	491743.720	2285045.830	47°51'30.287107	40°46'55.347465
Точка 15	491743.720	2285073.700	47°51'30.28946	40°46'56.688266
Точка 16	491729.790	2285097.830	47°51'29.840475	40°46'57.850883
Точка 17	491726.960	2285099.470	47°51'29.748985	40°46'57.930135
Точка 18	491739.120	2285099.470	47°51'30.142695	40°46'57.928614
Точка 19	491755.370	2285108.850	47°51'30.669619	40°46'58.377846
Точка 20	491764.750	2285125.090	47°51'30.974685	40°46'59.157968
Точка 21	491764.750	2285143.850	47°51'30.976261	40°47'00.060499
Точка 22	491755.370	2285160.090	47°51'30.673923	40°47'00.842963
Точка 23	491739.120	2285169.470	47°51'30.148575	40°47'01.296251
Точка 24	491720.370	2285169.470	47°51'29.541497	40°47'01.298586
Точка 25	491704.120	2285160.090	47°51'29.014577	40°47'00.849348
Точка 26	491694.750	2285143.850	47°51'28.709837	40°47'00.06923
Точка 27	491694.750	2285125.090	47°51'28.708261	40°46'59.16671
Точка 28	491702.420	2285111.770	47°51'28.955477	40°46'58.524943
Точка 29	491677.790	2285111.770	47°51'28.158019	40°46'58.528022
Точка 30	491653.660	2285097.830	47°51'27.375577	40°46'57.860407
Точка 31	491639.720	2285073.700	47°51'26.922202	40°46'56.701299
Точка 32	491639.720	2285045.830	47°51'26.919849	40°46'55.360522
Точка 33	491648.720	2285030.220	47°51'27.209927	40°46'54.608421
Точка 34	491628.470	2285018.510	47°51'26.553292	40°46'54.047619
Точка 35	491615.870	2284996.690	47°51'26.143487	40°46'52.999485
Точка 36	491615.870	2284971.510	47°51'26.141351	40°46'51.788124
Точка 37	491628.470	2284949.690	47°51'26.547454	40°46'50.736815
Точка 38	491638.510	2284943.900	47°51'26.872031	40°46'50.456999
Точка 39	491628.170	2284937.930	47°51'26.53674	40°46'50.171101
Точка 40	491616.910	2284918.440	47°51'26.17051	40°46'49.234898
Точка 41	491616.910	2284895.930	47°51'26.168591	40°46'48.151986
Точка 42	491628.170	2284876.440	47°51'26.531497	40°46'47.21293
Точка 43	491647.660	2284865.190	47°51'27.161573	40°46'46.669237
Точка 1	491670.170	2284865.190	47°51'27.89039	40°46'46.666377

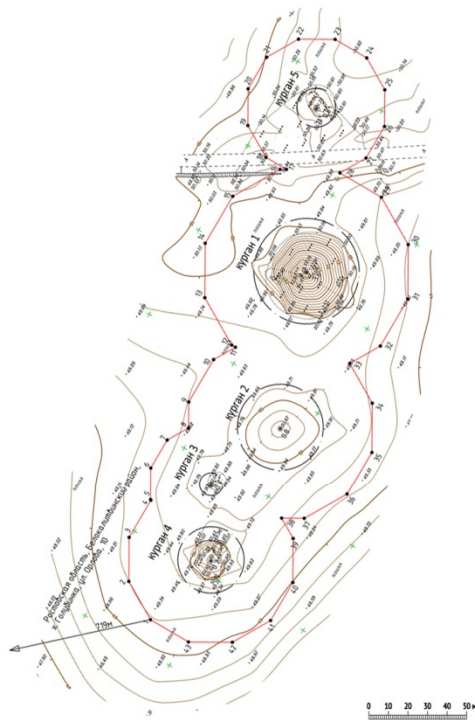
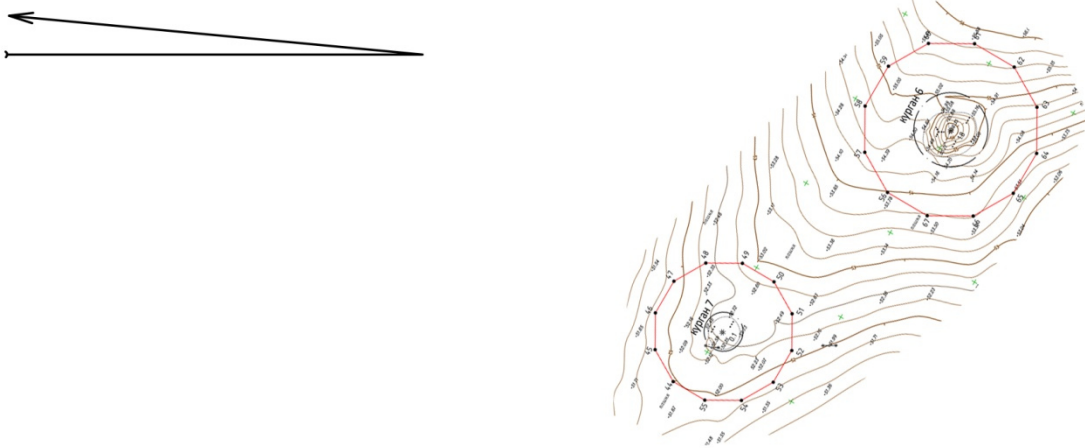
Таблица координат характерных точек границ территории кургана 6

Обозначение (номер) характерной точки	Координаты характерных точек в местной системе координат (МСК-61)		Координаты характерных точек во Всемирной геодезической системе координат (WGS-84)	
	Х	У	Северной широты	Восточной долготы
1	2	3	4	5
Точка 44	491707.380	2285328.210	47°51'29.134146	40°47'08.937
Точка 45	491723.630	2285337.580	47°51'29.661056	40°47'09.385779
Точка 46	491733.010	2285353.830	47°51'29.966103	40°47'10.166397
Точка 47	491733.010	2285372.580	47°51'29.967654	40°47'11.068442
Точка 48	491723.630	2285388.830	47°51'29.665296	40°47'11.851365
Точка 49	491707.380	2285398.210	47°51'29.139936	40°47'12.304619
Точка 50	491688.630	2285398.210	47°51'28.532858	40°47'12.306918
Точка 51	491672.380	2285388.830	47°51'28.005949	40°47'11.857653
Точка 52	491663.010	2285372.580	47°51'27.70123	40°47'11.077039
Точка 53	491663.010	2285353.830	47°51'27.699679	40°47'10.175006
Точка 54	491672.380	2285337.580	47°51'28.00171	40°47'09.392089
Точка 55	491688.630	2285328.210	47°51'28.527068	40°47'08.93931
Точка 44	491707.380	2285328.210	47°51'29.134146	40°47'08.937




Таблица координат характерных точек границ территории кургана 7

Обозначение (номер) характерной точки	Координаты характерных точек в местной системе координат (МСК-61)		Координаты характерных точек во Всемирной геодезической системе координат (WGS-84)	
	Х	У	Северной широты	Восточной долготы
1	2	3	4	5
Точка 56	491661.610	2285466.980	47°51'27.663679	40°47'15.618651
Точка 57	491682.030	2285478.770	47°51'28.325796	40°47'16.18336
Точка 58	491693.820	2285499.190	47°51'28.709201	40°47'17.164303
Точка 59	491693.820	2285522.770	47°51'28.711132	40°47'18.298707
Точка 60	491682.030	2285543.190	47°51'28.331071	40°47'19.282519
Точка 61	491661.610	2285554.980	47°51'27.670885	40°47'19.852197
Точка 62	491638.030	2285554.980	47°51'26.907424	40°47'19.855057
Точка 63	491617.610	2285543.190	47°51'26.245313	40°47'19.290339
Точка 64	491605.820	2285522.770	47°51'25.861912	40°47'18.309405
Точка 65	491605.820	2285499.190	47°51'25.859981	40°47'17.175018
Точка 66	491617.610	2285478.770	47°51'26.240038	40°47'16.191215
Точка 67	491638.030	2285466.980	47°51'26.900218	40°47'15.621529
Точка 56	491661.610	2285466.980	47°51'27.663679	40°47'15.618651

2. Схема границ территории объекта археологического наследия



Условные обозначения:

-  граница территории объекта археологического наследия с характерными точками и их номерами;
-  рельеф местности;
-  граница курганной насыпи.

Председатель комитета
по охране объектов культурного
наследия Ростовской области



И.В. Грунский