



КОМИТЕТ ПО ОХРАНЕ ОБЪЕКТОВ КУЛЬТУРНОГО НАСЛЕДИЯ РОСТОВСКОЙ ОБЛАСТИ

ПОСТАНОВЛЕНИЕ

от 14.10.2020 № 20/01-01/3643

г. Ростов-на-Дону

Об утверждении границ территории объекта археологического наследия федерального значения «Курганная группа «Грачев II» (3 кургана)»

В соответствии с Федеральным законом от 25.06.2002 № 73-ФЗ «Об объектах культурного наследия (памятниках истории и культуры) народов Российской Федерации», приказом Министерства культуры Российской Федерации от 01.09.2015 № 2328 «Об утверждении перечня отдельных сведений об объектах археологического наследия, которые не подлежат опубликованию» комитет по охране объектов культурного наследия Ростовской области **п о с т а н о в л я е т :**

1. Утвердить границы территории объекта археологического наследия федерального значения «Курганная группа «Грачев II» (3 кургана)» согласно приложению.
2. Установить, что приложение к настоящему постановлению опубликованию не подлежит.
3. Контроль за выполнением настоящего постановления возложить на заместителя председателя комитета по охране объектов культурного наследия Ростовской области – начальника отдела охраны объектов культурного наследия Коробову И.В.

Председатель комитета
по охране объектов культурного
наследия Ростовской области



И.В. Грунский

Приложение
к постановлению
комитета по охране объектов
культурного наследия
Ростовской области
от 14.10.2020 № 20/01-01/3643

ГРАНИЦЫ

территории объекта археологического наследия федерального значения
«Курганная группа «Грачев II» (3 кургана)»

1. Таблица координат характерных точек границ территории
объекта археологического наследия федерального значения
«Курганная группа «Грачев II» (3 кургана)»

Объект археологического наследия федерального значения «Курганная группа «Грачев II» (3 кургана)» расположен по адресу: Ростовская область, Белокалитвинский район, 0,3 км к ЮЗ от курган. группы «Грачев I» (местоположение: Ростовская область, Белокалитвинский район, в 6839 к востоку-юго-востоку от ул. К. Маркса, 12а, п. Коксовый, Белокалитвинского района, Ростовской области), состоит на государственной охране в соответствии с постановлением Главы Администрации Ростовской области от 21.02.1997 № 51 «О принятии на государственную охрану памятников истории и культуры области и мерах по их охране» (далее – объект археологического наследия).

Координаты характерных точек объекта археологического наследия определены на основании археологических полевых работ на территории объекта археологического наследия, проведенных на основании открытого листа от 05.06.2020 № 0670-2020, выданного Министерством культуры Российской Федерации.

В состав объекта археологического наследия входят три кургана (далее – курган 1, курган 2, курган 3).

Таблица координат характерных точек границ территории кургана 2

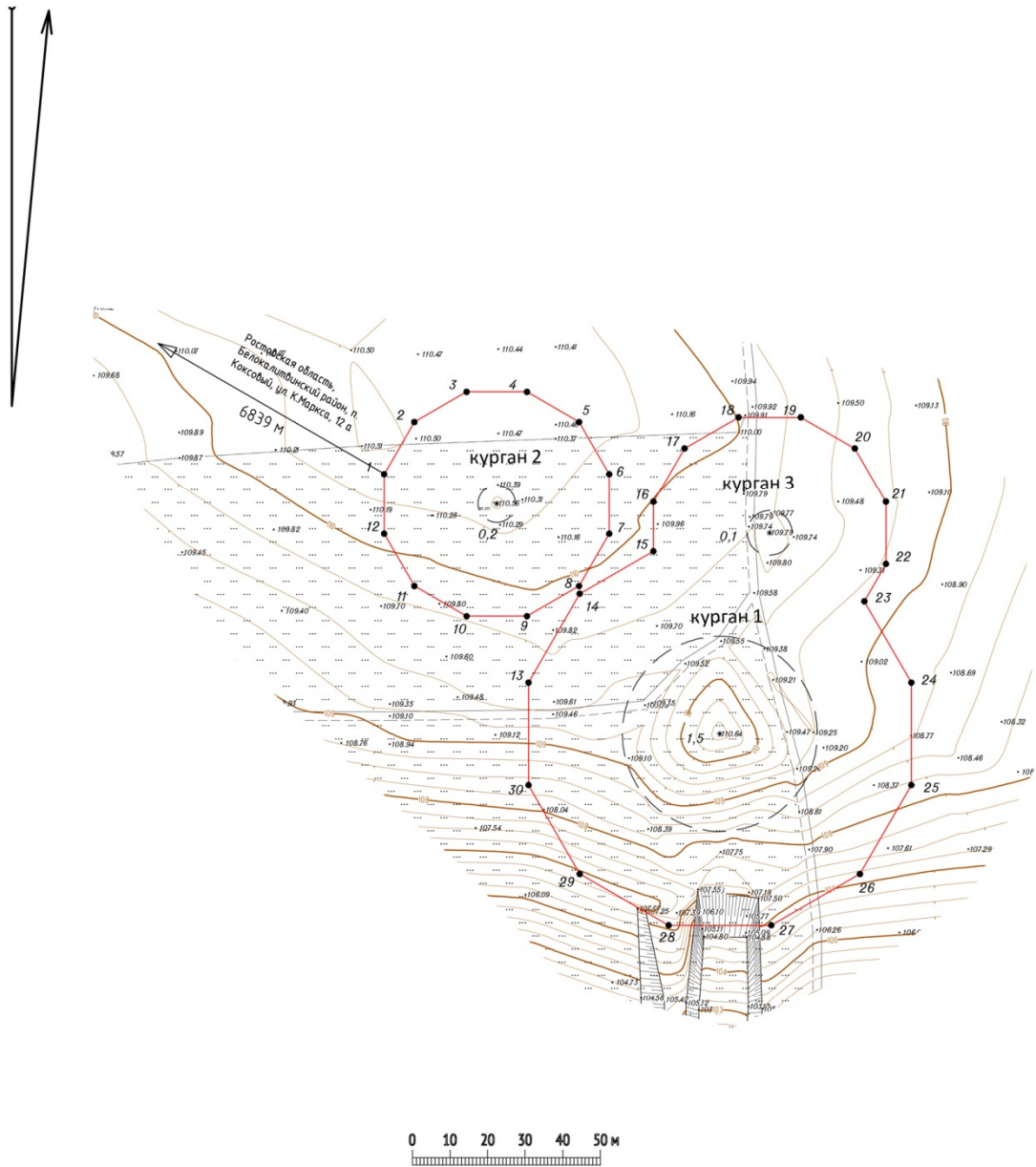
Обозначение (номер) характерной точки	Координаты характерных точек в местной системе координат (МСК-61)		Координаты характерных точек во Всемирной геодезической системе координат (WGS-84)	
	X	Y	Северной широты	Восточной долготы
1	2	3	4	5
Точка 1	527667.730	2281354.100	48°10'53.029"	40°43'51.970"
Точка 2	527681.650	2281362.140	48°10'53.481"	40°43'52.357"
Точка 3	527689.690	2281376.060	48°10'53.743"	40°43'53.030"
Точка 4	527689.690	2281392.140	48°10'53.744"	40°43'53.808"
Точка 5	527681.742	2281406.284	48°10'53.489"	40°43'54.494"

1	2	3	4	5
Точка 6	527667.730	2281414.100	48°10'53.036"	40°43'54.875"
Точка 7	527651.650	2281414.100	48°10'52.515"	40°43'54.877"
Точка 8	527637.730	2281406.060	48°10'52.064"	40°43'54.490"
Точка 9	527629.690	2281392.140	48°10'51.802"	40°43'53.818"
Точка 10	527629.690	2281376.060	48°10'51.800"	40°43'53.039"
Точка 11	527637.730	2281362.140	48°10'52.059"	40°43'52.364"
Точка 12	527651.650	2281354.100	48°10'52.509"	40°43'51.973"
Точка 1	527667.730	2281354.100	48°10'53.029"	40°43'51.970"




Таблица координат характерных точек границ территории курганов 1,3

Обозначение (номер) характерной точки	Координаты характерных точек в местной системе координат (МСК-61)		Координаты характерных точек во Всемирной геодезической системе координат (WGS-84)	
	Х	У	Северной широты	Восточной долготы
1	2	3	4	5
Точка 13	527612.000	2281392.570	48°10'51.229"	40°43'53.841"
Точка 14	527635.670	2281406.230	48°10'51.997"	40°43'54.499"
Точка 15	527646.987	2281425.840	48°10'52.365"	40°43'55.446"
Точка 16	527660.220	2281425.840	48°10'52.794"	40°43'55.444"
Точка 17	527674.600	2281434.150	48°10'53.260"	40°43'55.844"
Точка 18	527682.910	2281448.540	48°10'53.531"	40°43'56.540"
Точка 19	527682.910	2281465.150	48°10'53.533"	40°43'57.344"
Точка 20	527674.600	2281479.540	48°10'53.265"	40°43'58.042"
Точка 21	527660.220	2281487.840	48°10'52.800"	40°43'58.446"
Точка 22	527643.600	2281487.840	48°10'52.262"	40°43'58.448"
Точка 23	527633.624	2281482.082	48°10'51.939"	40°43'58.171"
Точка 24	527612.000	2281494.570	48°10'51.240"	40°43'58.779"
Точка 25	527584.670	2281494.570	48°10'50.355"	40°43'58.783"
Точка 26	527561.000	2281480.900	48°10'49.587"	40°43'58.125"
Точка 27	527547.330	2281457.230	48°10'49.142"	40°43'56.982"
Точка 28	527547.330	2281429.900	48°10'49.139"	40°43'55.659"
Точка 29	527561.000	2281406.230	48°10'49.579"	40°43'54.511"
Точка 30	527584.670	2281392.570	48°10'50.344"	40°43'53.846"
Точка 13	527612.000	2281392.570	48°10'51.229"	40°43'53.841"

2. Схема границ территории объекта археологического наследия



Условные обозначения:

-  граница территории объекта археологического наследия с характерными точками и их номерами;
-  рельеф местности;
-  граница курганной насыпи.

Председатель комитета
по охране объектов культурного
наследия Ростовской области



И.В. Грунский