



КОМИТЕТ ПО ОХРАНЕ ОБЪЕКТОВ КУЛЬТУРНОГО НАСЛЕДИЯ РОСТОВСКОЙ ОБЛАСТИ

ПОСТАНОВЛЕНИЕ

от 14.10.2020 № 20/01-01/3646

г. Ростов-на-Дону

Об утверждении границ территории объекта археологического наследия федерального значения «Курганная группа «Калинники II» (5 курганов)»

В соответствии с Федеральным законом от 25.06.2002 № 73-ФЗ «Об объектах культурного наследия (памятниках истории и культуры) народов Российской Федерации», приказом Министерства культуры Российской Федерации от 01.09.2015 № 2328 «Об утверждении перечня отдельных сведений об объектах археологического наследия, которые не подлежат опубликованию» комитет по охране объектов культурного наследия Ростовской области **п о с т а н о в л я е т :**

1. Утвердить границы территории объекта археологического наследия федерального значения «Курганная группа «Калинники II» (5 курганов)» согласно приложению.

2. Установить, что приложение к настоящему постановлению опубликованию не подлежит.

3. Контроль за выполнением настоящего постановления возложить на заместителя председателя комитета по охране объектов культурного наследия Ростовской области – начальника отдела охраны объектов культурного наследия Коробову И.В.

Председатель комитета
по охране объектов культурного
наследия Ростовской области



И.В. Грунский

Приложение
к постановлению
комитета по охране объектов
культурного наследия
Ростовской области
от 14.10.2020 № 20/01-01/3646

ГРАНИЦЫ

территории объекта археологического наследия федерального значения
«Курганная группа «Калинники II» (5 курганов)»

1. Таблица координат характерных точек границ территории
объекта археологического наследия федерального значения
«Курганная группа «Калинники II» (5 курганов)»

Объект археологического наследия федерального значения «Курганная группа «Калинники II» (5 курганов)» расположен по адресу: Ростовская область, Белокалитвинский район, 0,75 км к В от курган. группы «Калинники I» (местоположение: Ростовская область, Белокалитвинский район, в 2111 м к западу-северо-западу от ул. Орлова, 10, х. Голубинка, Белокалитвинского района, Ростовской области), состоит на государственной охране в соответствии с постановлением Главы Администрации Ростовской области от 21.02.1997 № 51 «О принятии на государственную охрану памятников истории и культуры области и мерах по их охране» (далее – объект археологического наследия).

Координаты характерных точек объекта археологического наследия определены на основании археологических полевых работ на территории объекта археологического наследия, проведенных на основании открытого листа от 05.06.2020 № 0670-2020, выданного Министерством культуры Российской Федерации.

В состав объекта археологического наследия входят пять курганов (далее – курган 1, курган 2, курган 3, курган 4, курган 5).

Таблица координат характерных точек границ территории кургана 1

Обозначение (номер) характерной точки	Координаты характерных точек в местной системе координат (МСК-61)		Координаты характерных точек во Всемирной геодезической системе координат (WGS-84)	
	Х	У	Северной широты	Восточной долготы
1	2	3	4	5
Точка 1	492746.130	2282327.740	47°52'02.492166	40°44'44.434206
Точка 2	492766.550	2282339.530	47°52'03.154488	40°44'44.998484
Точка 3	492778.340	2282359.950	47°52'03.538251	40°44'45.979298
Точка 4	492778.340	2282383.530	47°52'03.540597	40°44'47.11391
Точка 5	492766.550	2282403.950	47°52'03.160897	40°44'48.098211

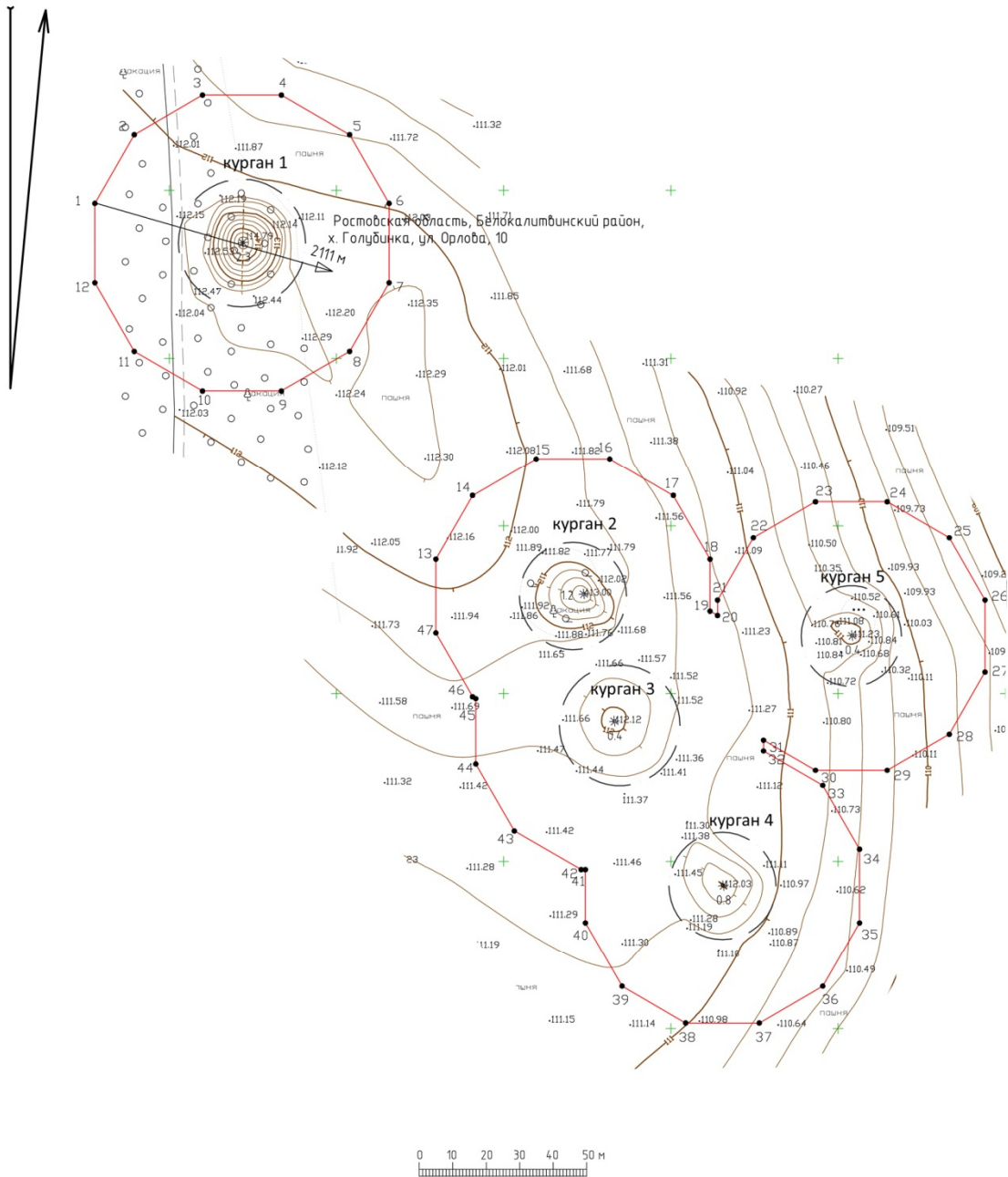
1	2	3	4	5
Точка 6	492746.130	2282415.740	47°52'02.500922	40°44'48.668527
Точка 7	492722.550	2282415.740	47°52'01.737464	40°44'48.672006
Точка 8	492702.130	2282403.950	47°52'01.075148	40°44'48.107719
Точка 9	492690.340	2282383.530	47°52'00.69139	40°44'47.126913
Точка 10	492690.340	2282359.950	47°52'00.689044	40°44'45.992319
Точка 11	492702.130	2282339.530	47°52'01.068739	40°44'45.008026
Точка 12	492722.550	2282327.740	47°52'01.728709	40°44'44.437701
Точка 1	492746.130	2282327.740	47°52'02.492166	40°44'44.434206

Таблица координат характерных точек границ территории курганов 2-5




Обозначение (номер) характерной точки	Координаты характерных точек в местной системе координат (МСК-61)		Координаты характерных точек во Всемирной геодезической системе координат (WGS-84)	
	X	Y	Северной широты	Восточной долготы
1	2	3	4	5
Точка 13	492640.060	2282429.710	47°51'59.068042	40°44'49.356359
Точка 14	492659.080	2282440.700	47°51'59.684949	40°44'49.882357
Точка 15	492670.070	2282459.730	47°52'00.042661	40°44'50.796398
Точка 16	492670.070	2282481.700	47°52'00.044835	40°44'51.853522
Точка 17	492659.080	2282500.730	47°51'59.690888	40°44'52.770795
Точка 18	492640.060	2282511.710	47°51'59.076155	40°44'53.301905
Точка 19	492624.570	2282511.710	47°51'58.57463	40°44'53.304177
Точка 20	492623.280	2282513.960	47°51'58.533085	40°44'53.412628
Точка 21	492627.870	2282513.960	47°51'58.681697	40°44'53.411955
Точка 22	492646.430	2282524.680	47°51'59.283679	40°44'53.925041
Точка 23	492657.150	2282543.240	47°51'59.632594	40°44'54.816513
Точка 24	492657.150	2282564.680	47°51'59.634705	40°44'55.848133
Точка 25	492646.430	2282583.240	47°51'59.289446	40°44'56.742742
Точка 26	492627.870	2282593.960	47°51'58.689575	40°44'57.261261
Точка 27	492606.430	2282593.960	47°51'57.995405	40°44'57.264391
Точка 28	492587.870	2282583.240	47°51'57.393427	40°44'56.751298
Точка 29	492577.150	2282564.680	47°51'57.044516	40°44'55.859833
Точка 30	492577.150	2282543.240	47°51'57.042405	40°44'54.828228
Точка 31	492586.120	2282527.690	47°51'57.331297	40°44'54.078711
Точка 32	492582.910	2282527.690	47°51'57.227366	40°44'54.079182
Точка 33	492572.660	2282545.440	47°51'56.897247	40°44'54.93474
Точка 34	492553.640	2282556.430	47°51'56.282512	40°44'55.466317
Точка 35	492531.660	2282556.430	47°51'55.570858	40°44'55.469533
Точка 36	492512.640	2282545.440	47°51'54.953958	40°44'54.943528
Точка 37	492501.650	2282526.420	47°51'54.596256	40°44'54.029984
Точка 38	492501.650	2282504.440	47°51'54.594086	40°44'52.972411
Точка 39	492512.640	2282485.420	47°51'54.948035	40°44'52.055644
Точка 40	492531.660	2282474.430	47°51'55.562765	40°44'51.52406
Точка 41	492547.560	2282474.430	47°51'56.077565	40°44'51.521723
Точка 42	492547.560	2282473.170	47°51'56.077441	40°44'51.461097

1	2	3	4	5
Точка 43	492559.080	2282453.210	47°51'56.448452	40°44'50.499013
Точка 44	492579.040	2282441.690	47°51'57.093563	40°44'49.94178
Точка 45	492598.490	2282441.690	47°51'57.723303	40°44'49.938916
Точка 46	492599.060	2282440.700	47°51'57.74166	40°44'49.891197
Точка 47	492618.080	2282429.710	47°51'58.356388	40°44'49.359598
Точка 13	492640.060	2282429.710	47°51'59.068042	40°44'49.356359

2. Схема границ территории объекта археологического наследия



Условные обозначения:

-  граница территории объекта археологического наследия с характерными точками и их номерами;
-  рельеф местности;
-  граница курганной насыпи.

Председатель комитета
по охране объектов культурного
наследия Ростовской области



И.В. Грунский